

Une évolution démographique dynamique

• Un solde naturel équilibré

→ Début 2000, la CCAM a un solde naturel négatif.

→ 2007 forte hausse du nombre des naissances avec en plus une baisse conséquente du nombre de décès.

→ Depuis, le solde naturel est équilibré tout en restant en dessous de la moyenne du Pays de Brest, la taille du territoire y étant pour beaucoup.

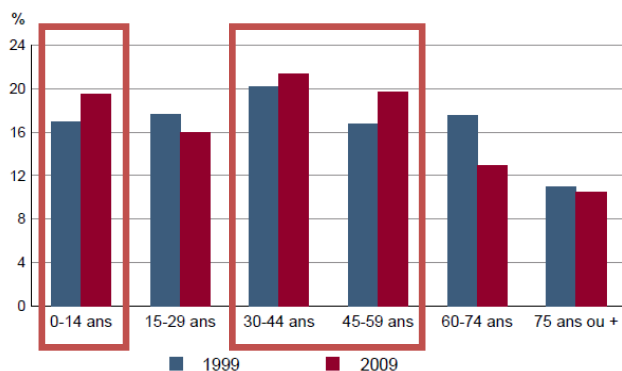
• Une population jeune mais pas trop jeune

→ La population de la Communauté de Communes est en majorité constituée de personnes ayant entre 30 et 59 ans.

→ La CCAM n'est pas marquée par un déséquilibre générationnel du à la baisse du nombre de personnes âgées entre 60 et 74 ans ou encore l'augmentation globale de toutes les classes d'âge.

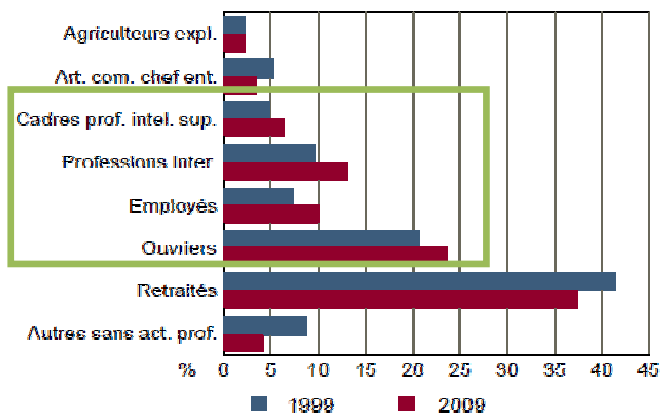
→ Il y a une sous représentation des jeunes entre 15 et 29 ans.

POP G2 - Population par grande tranche d'âge



Sources : Insee, RP1999 et RP2009 exploitations principales.

FAM G5 - Ménages selon la catégorie socio-professionnelle de la personne de référence



Sources : Insee, RP1999 et RP2009 exploitations complémentaires.

• Des ménages de plus en plus nombreux....

→ La part des ménages est la plus importante.

→ Les couples sans enfant sont moins représentés que les personnes vivant seules.

→ En 10 ans, on note une hausse généralisée de 1 à 2% pour chaque type de ménage.

• ...mais des retraités très présents aussi

→ Les retraités sont la catégorie socioprofessionnelle la plus représentée chez les ménages.

→ Les Catégories socioprofessionnelles (CSP) qui ont connu une augmentation entre 1999 et 2009 :

- Les cadres/professions intellectuelles supérieures
- Les professions intermédiaires
- Les employés
- Les ouvriers



02 98 73 73 94

developpement@cc-aulne-maritime.fr

Le diagnostic de territoire 1/5



Le Faou
Pont-de-Buis-lès-Quimerch
Rosnoën
Saint-Ségat

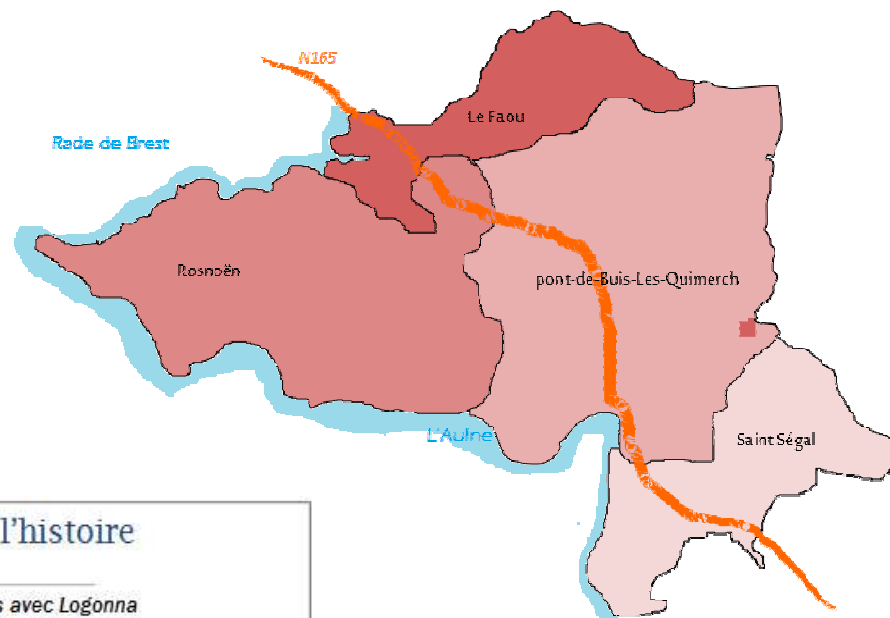


Territoire et démographie

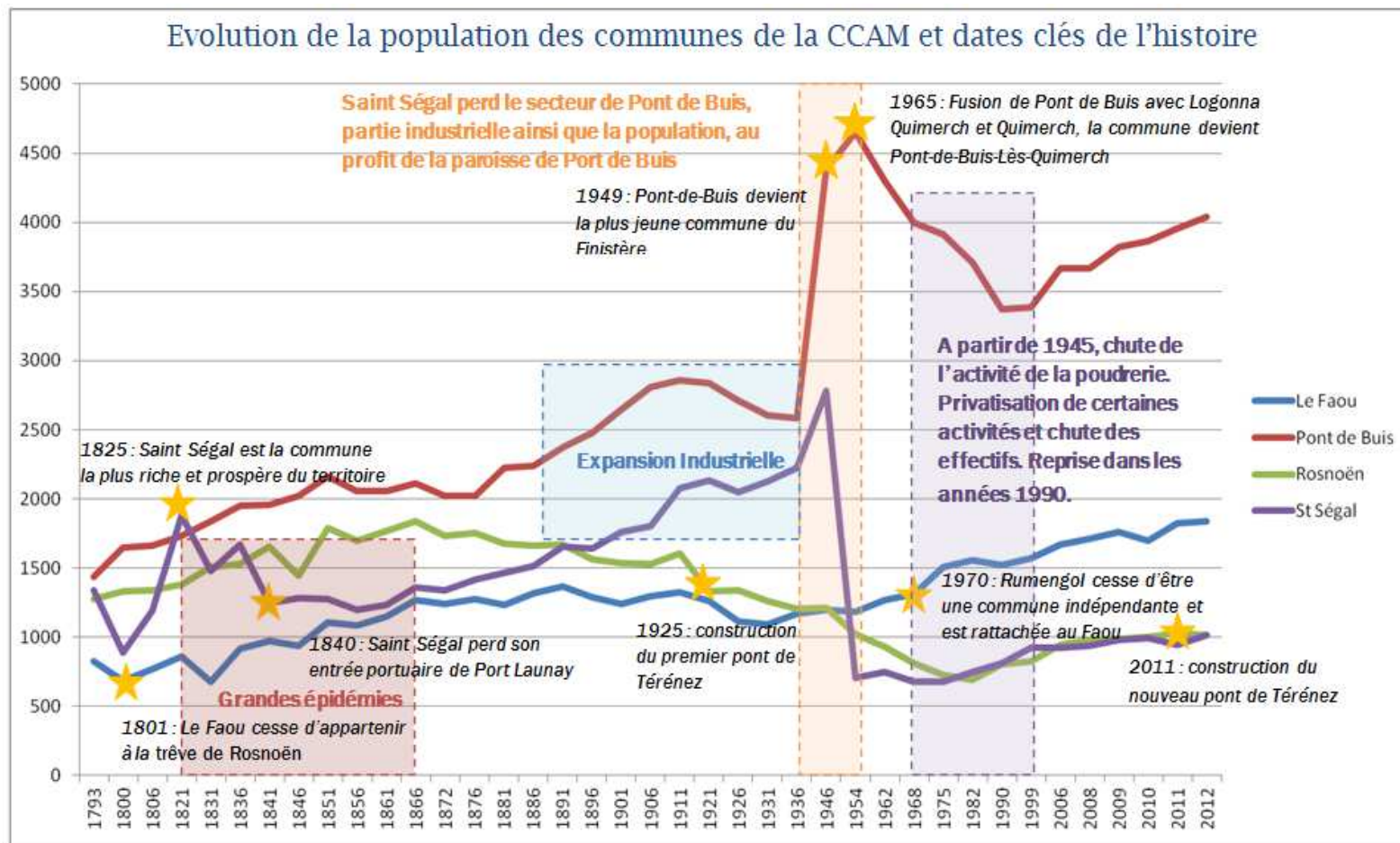
Le futur dépend de ce que nous faisons au présent.
Gandhi

Un petit territoire mais un grand carrefour

- En fond de rade de Brest, le territoire est placé sur un axe routier national (N165), à mi-chemin entre les deux pôles structurants du Finistère (Brest et Quimper).
- Porte d'entrée de la Presqu'île de Crozon. Le Faou ainsi que le Pont de Térénez, situé à Rosnoën, permettent un accès direct à la Presqu'île, est considéré comme un élément essentiel de désenclavement pour le territoire presquilien.
- Superficie de 103,14 km² contre une moyenne de 254 km² dans le Pays de Brest, la CCAM est le plus petit territoire du Pôle Métropolitain. A l'échelle du Finistère elle se retrouve juste derrière Douarnenez Communauté qui couvre une superficie de 105,5 km². C'est la CCAM qui a le moins de communes dans son intercommunalité (4 contre 5 pour la CC des Monts d'Arrée et Douarnenez Communauté).



Histoire du Territoire



Les origines communes ou antagonistes des municipalités, nous éclairent sur les relations et les découpages territoriaux d'aujourd'hui